

M. O. P.

Dirección de Vialidad

RUTA Nº 12
TRAMO K.128 DECARR. MALDONADO A MINAS
PTÉ. SOBRE AS SARANDI

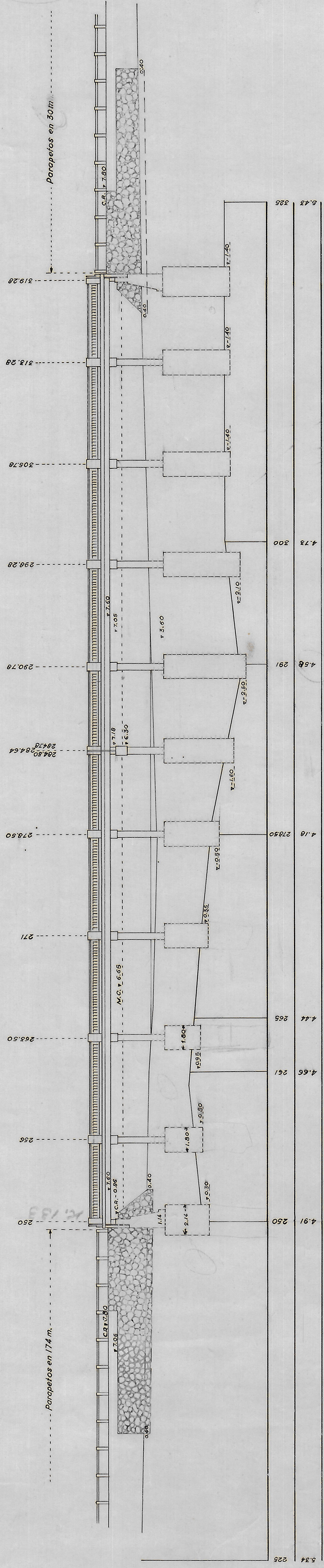
Alzado, planta de accesos, perfil longitudinal

ESTUDIO: Inge. *[Firma]*
Ayudante: *[Firma]*
Dib: *[Firma]*

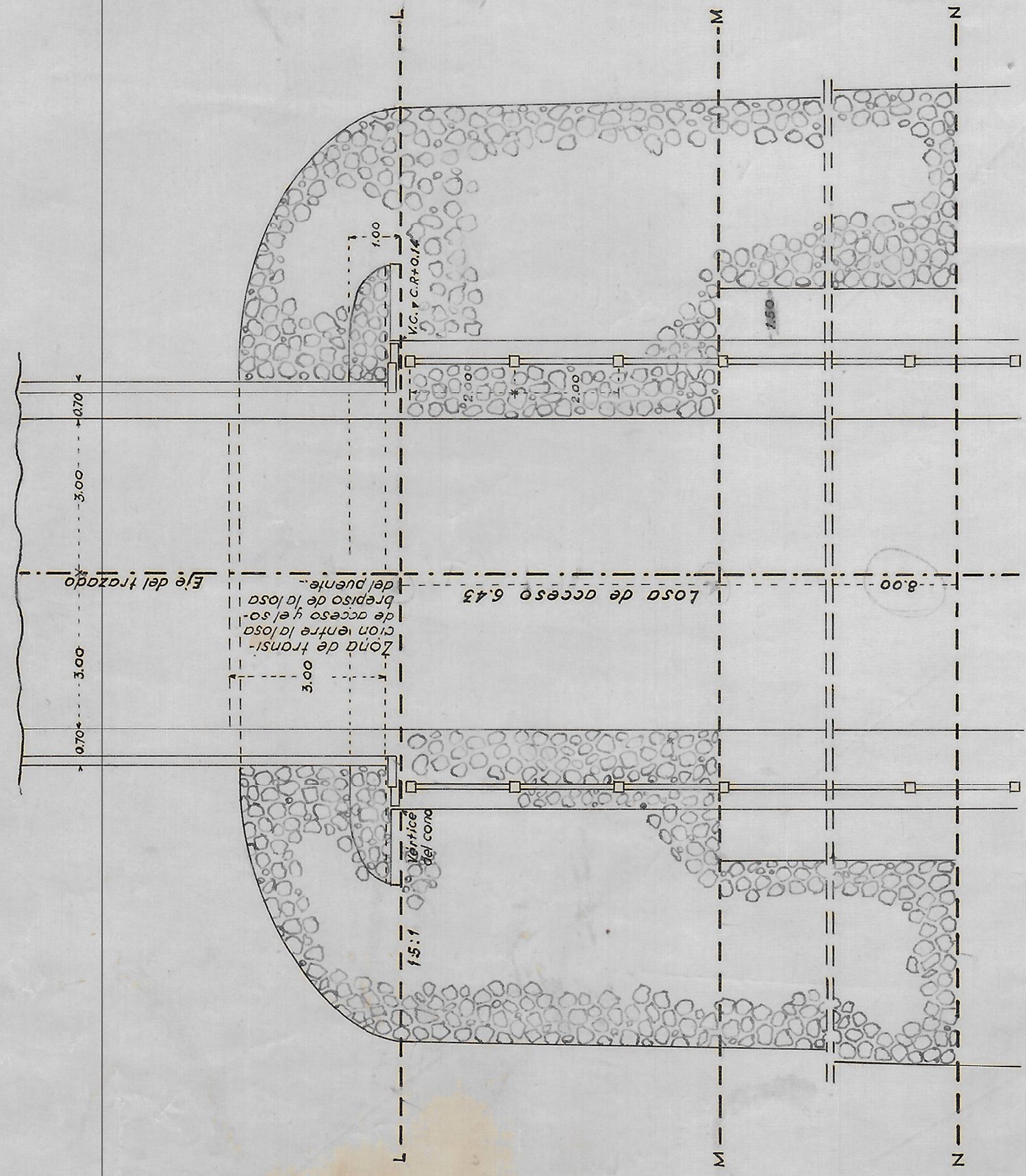
PROYECTO: Inge. *[Firma]*
Ayudante: *[Firma]*
Dib: *[Firma]*

Nº 4
Proy. Nº 10283
12-D-003

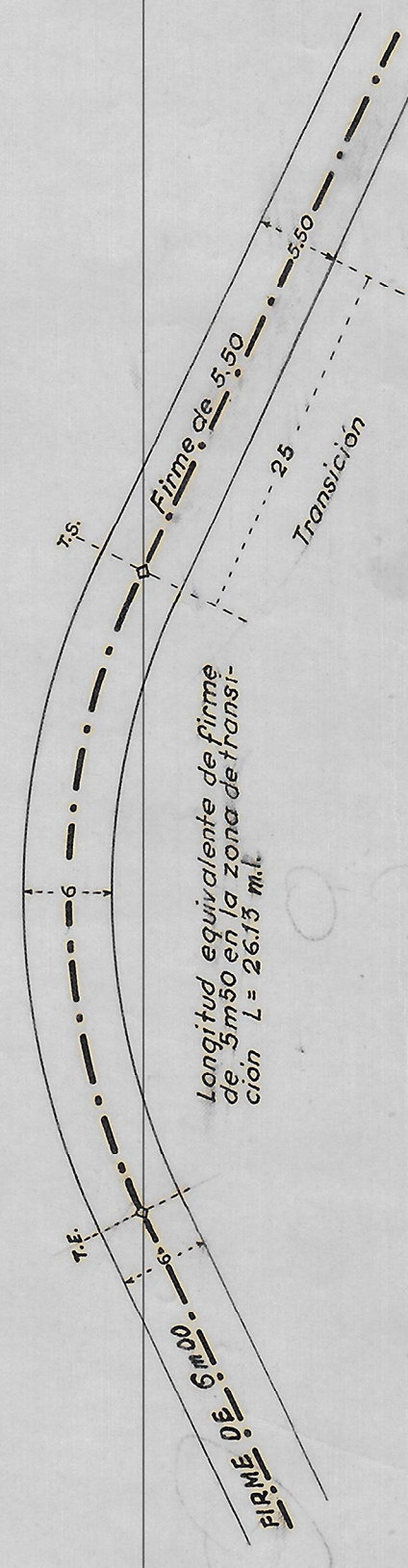
ALZADO
Escala 1:200



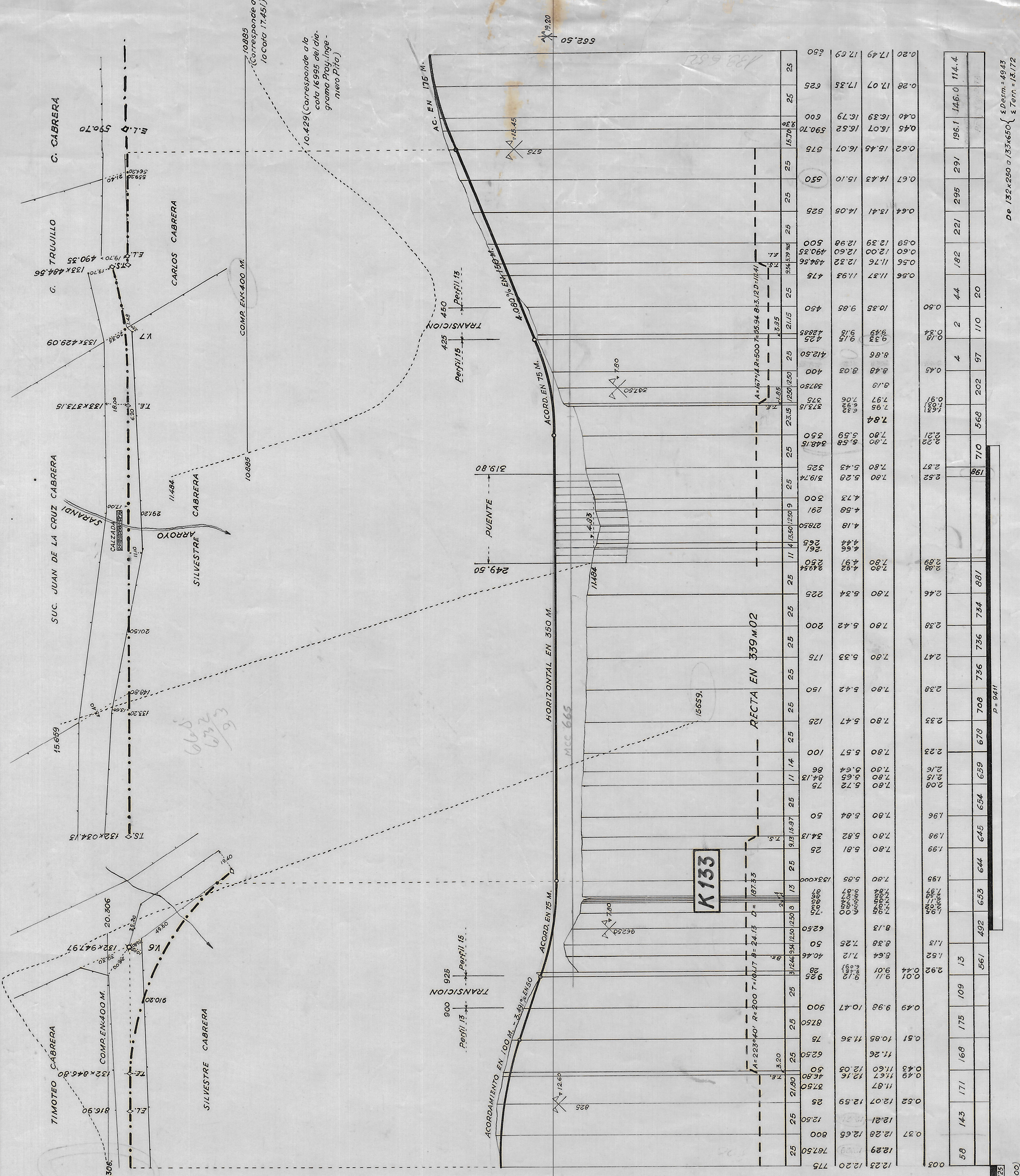
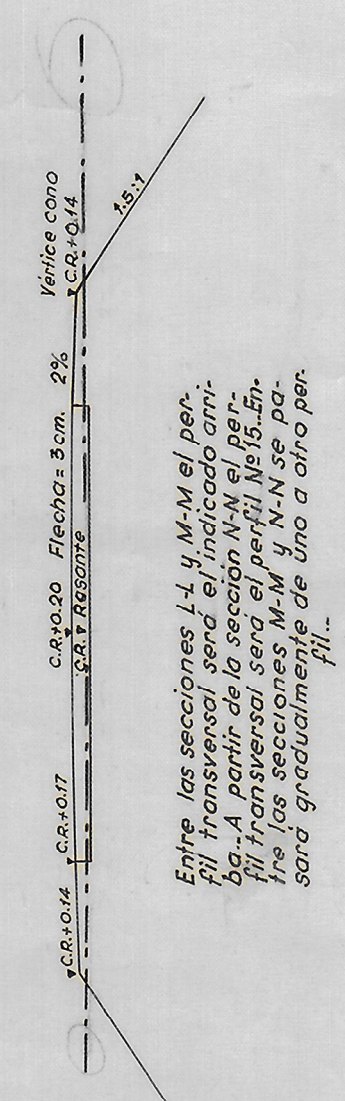
PLANTA DE LOS ACCESOS
Escala 1:100



DETALLE DEL FIRME EN LAS CURVAS V6 Y V7



PERFIL TRANSVERSAL



ST. 489. (480-490)

De 132,250 a 135,650 (3,400 m. + 494.3)